

Poscritti

☒ rilevato☐ visitato, non rilevato☐ insediamento disperso, solo accennato

Sviluppo dell'insediamento

Relazioni storiche e spaziali fra i principali perimetri edificati, gruppi edilizi, intorni ed elementi singoli; conflitti; indicazioni particolari per la conservazione.

Frazione di Cerentino, Camanoglio si situa sul versante settentrionale della Valle di Bosco; è esposta a sud-ovest e limitata ad ovest dal torrente Ri di Campioi.

L'allevamento del bestiame era, in passato, la risorsa primaria degli abitanti; oggi, la località ha assunto un carattere prettamente residenziale-secondario. La strada di accesso si stacca, lungo la valle, da quella principale proveniente da Cerentino, e, dopo aver superato la frazione di Corino (0.0.8) culmina a Camanoglio.

Un tempo, come testimonia la carta Siegfried del 1897, arrivava sino all'impianto solo un sentiero-mulattiera; esso attraversa il fiume con un ponte in sasso ad arco, prima di salire verso le due frazioncine.

Un granaio-fienile (1.0.5) di legno, ben conservato, marca l'entrata al paese. La strada culmina in una piazzetta-posteggio (1.0.2), sulla quale si trova una bella fontana granitica del 1859. Sviluppato prevalentemente a monte del tracciato, il paese presenta un nucleo principale (P 1) e, più ad est, il gruppetto G 0.1, collegato al resto della struttura tramite una mulattiera. Il perimetro principale è caratterizzato dalla presenza, poco sopra la fontana descritta e sull'asse di essa, da una torba (1.0.7), sita proprio davanti al sagrato della chiesa (E 1.0.1).

Quest'ultima, dedicata a Sant'Antonio da Padova, venne fatta costruire nel 1602 da Giacomo Casserini, quale ex-voto, e subì trasformazioni soprattutto nel XIX secolo. Si tratta di un'aula rettangolare orientata con campaniletto dal coronamento ottagonale, a sud del coro. Un locale d'eremitaggio è allineato al coro. La Cappella è arricchita da un piccolo sagrato definito da muri a secco, dal quale si domina tutto il paesino.

Dalla fontana, sulla piazza, parte un sentiero in beole, che percorre tutta la frazioncina, sviluppando di tanto in tanto degli spiazzi pubblici, prativi, molto suggestivi.

./.

Qualificazione

Termine di confronto

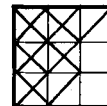
☐ città☐ villaggio☐ borgo☒ frazione☐ villaggio urbanizzato ☐ caso particolare

qualità della situazione

qualità spaziali

qualità storico-arch.

ulteriori qualità



Valutazione dell'insediamento nell'ambito della regione

Frazione di Cerentino, un tempo a carattere rurale, Camanoglio è divenuta oggi luogo di residenza secondaria, per il fine settimana ed il periodo estivo. Essa mostra alcune qualità sotto l'aspetto dell'ubicazione (per la posizione rialzata ed i rapporti visivi con Corino) e dal punto di vista spaziale (per il bel rapporto fra il percorso di attraversamento e i vuoti pubblici che si creano nella struttura). poca importanza assume, invece, il piccolo gruppetto staccato dal nucleo vero e proprio.

Dal profilo storico-architettonico, pochi sono gli elementi di rilievo: sono degne di nota solo la chiesa (che ha una certa importanza, per un così piccolo insediamento) e la torba antistante.



Ct. Distr. Comune

Località

TI

08

Cerentino

— Camanoglio

1. Stesura

2

Poscritti

--	--	--	--	--	--	--

Sviluppo dell'insediamento (continuazione)

Alcuni rustici, ben conservati, allo stato originale, frammisti ad abitazioni, fra cui la 1.0.4, della seconda metà dell'Ottocento, caratterizzano questi slarghi. Il percorso continua e ridiscende, verso est, nella struttura per collegarsi con il sagrato della chiesa.

Unica costruzione a valle della strada, nel perimetro principale è un'abitazione (1.0.3), intonacata, che altera un po' il rapporto fra l'insediamento, a monte, e la valle. Dopo la piazzetta (1.0.2), continuando, lungo la mulattiera, si accede al gruppetto G 0.1.

Caratterizzato da abitazioni e stalle, parallele al pendio, è disabitato, ma, in parte, in fase di ristrutturazione. Alcuni bei loggiati e balconi lignei arricchiscono la sua struttura, che è completamente in sassi a vista. Da questo gruppetto la mulattiera continua, sotto forma di sentiero, verso i campi.

Il contesto naturale circostante è integro e presenta un ripido pendio a valle, e più dolce a monte, dove alcuni muretti a secco creano spazi coltivati più ampi.

Poscritti

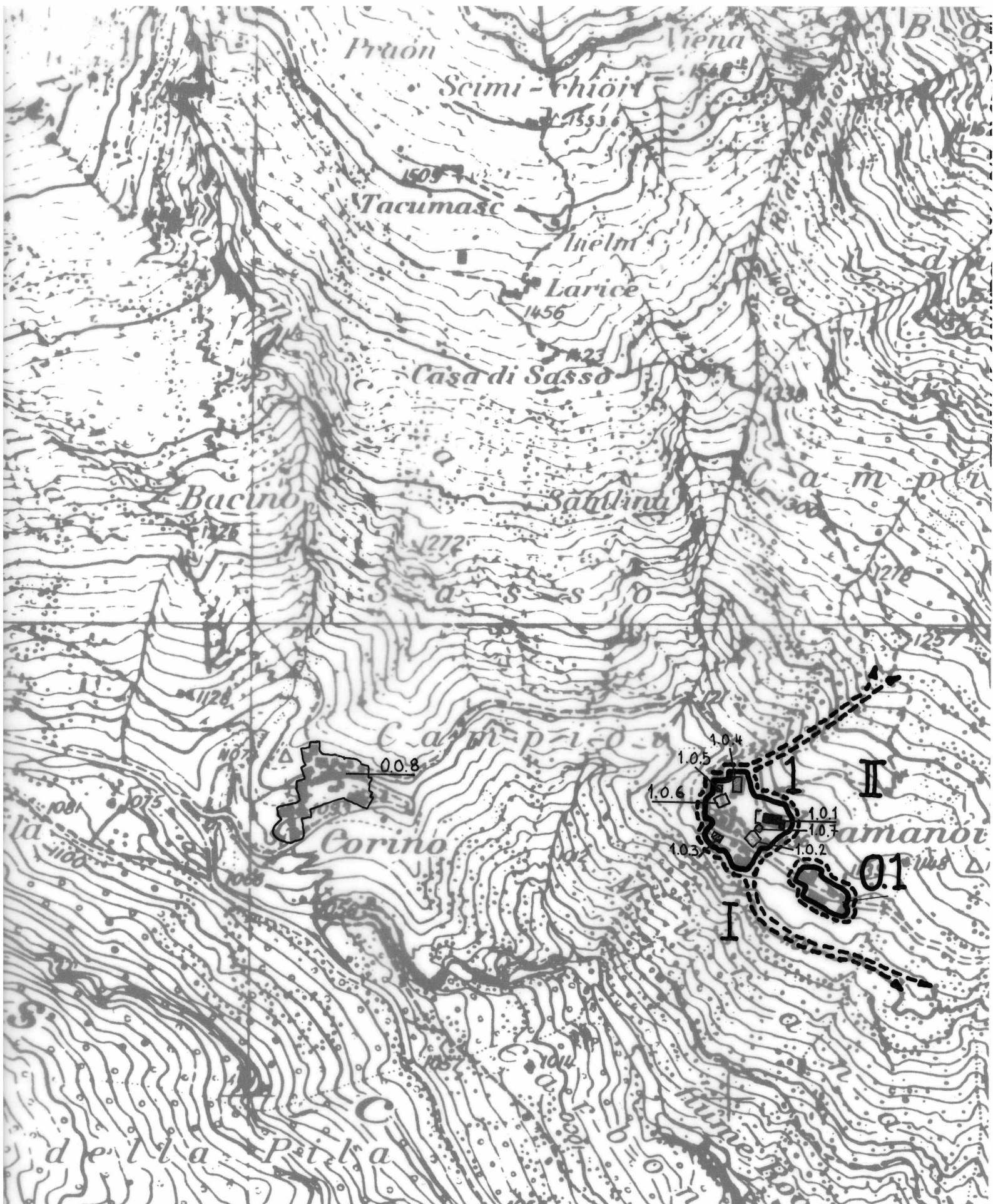
--	--	--	--	--	--	--

Perimetri edificati, gruppi edilizi, intorni definiti, intorni orientati ed elementi singoli *

[illegible]

* descrizione dettagliata sulle schede A, U ed E: disponibile/non disponibile

--	--	--	--	--	--	--





Ct. Distr. Comune

Località

TI

8

Cerentino

— Camanoglio

1. Stesura

Scala 1 : 5000

Poscritti

--	--	--	--	--	--	--



FP

Ct. Distr. Comune

Località

TI

8

Cerentino

— Camanoglio

1. Stesura

Scala 1:2500

Poscritti

--	--	--	--	--	--	--





1



7



13



2




8



14



3



9



15



4




10



16



5



11



17



6



12



18



Kt. Bez. Gemeinde

E. 1.98 1111

ISOS

TI 08 CERENTINO

Daten

Nachträge

ORTE

Camanoglio
Cerentino
Cellinasca
Corno

Gemeinde

Bezirk

Kanton

* besucht, nicht aufgenommen

** Hinweis Streusiedlung

Landeskarte Nr.

ORL - GEMEINDEDATEN

Einwohner	1990	47	Sektor 1	1970	44 %	1980	56 %	1990	35 %
Einwohner	1980	50	Sektor 2	1970	44 %	1980	24 %	1990	20 %
Einwohner	1970	75	Sektor 3	1970	12 %	1980	20 %	1990	45 %

Zuwachs 1980-90 -6,0 %

Zuwachs 1970-80 -33,3 %

Zuwachs 1960-70 -34,2 %

Entwicklungsfaktor $e = 0,87$ Altersstrukturfaktor $a = 0,30$ Schweizerischer Durchschnitt $e=1$; wenn e über 1, liegt die Bevölkerungsentwicklung der Gemeinde 1980 bis 1990 über dem schweizerischen DurchschnittSchweizerischer Durchschnitt $a=1$; wenn a unter 1, war die Gemeinde 1990 überaltert

SCHUTZEMPFEHLUNGEN UND VERORDNUNGEN

Auf Heimatschutzliste A/B

Auf Kulturgüterverzeichnis nat./kant./lokaler Bedeutung

Im BMR

Baudenkmäler unter Bundesschutz

Weitere Schutzverordnungen



